



PARA VER,

SENTIR,

Y VIVIR

Un tesoro natural en el último rincón del Caribe Mexicano



ÍNDICE

HISTORIA Y CULTURA EN XCALAK
XCALAK PARAISO NATURAL
SERVICIOS
DIRECTORIO
LOCALIZACIÓN

Escucha... Tenemos un secreto que contarte. Lo puedes escuchar en las olas del Caribe que chocan con nuestro emocionante arrecife. Lo puedes escuchar en las canciones de las abundantes aves que comparten este hogar natural con nosotros. Lo puedes escuchar en nuestras voces, las de la gente orgullosa de Xcalak. La naturaleza ha tocado este rincón del mundo con una belleza maravillosa. Este es un paraíso escondido, este es Xcalak.



Situada en el extremo sur del Caribe Mexicano, Xcalak es una apacible villa de pescadores cuya historia, de la prosperidad a la tragedia, promete a esta pequeña comunidad una nueva época de grandeza.

Xcalak comenzó a poblarse hacia principios del siglo XX, cuando ciudadanos ingleses decidieron tomarlo como sede para mantener relaciones entre México y Belice.

Hacia la década de 1950, Xcalak adquirió cierto prestigio debido a sus actividades coprera y pesquera, al tiempo que su cercanía con Belice contribuía a un enriquecimiento cultural por el constante intercambio con los pobladores de aquel país.

Sorpresivamente, el 27 de septiembre de 1955 el próspero poblado fue arrasado por el huracán Janet, que al tocar las costas de Xcalak dejó un trágico saldo: la población descendió de mil 800 a sólo cien habitantes. Únicamente una pequeña proporción de las familias sobrevivientes decidieron quedarse, pero poco a poco el sitio fue repoblado por gente proveniente de San Pedro y Sartenejas, Belice; Honduras; el Salvador; Noh-Bec, Quintana Roo; Veracruz; Tabasco; así como por algunos inversionistas originarios de España y Estados Unidos, dando un nuevo impulso al desarrollo de la comunidad xcalaqueña.





Hoy en día Xcalak se ha convertido en la principal comunidad pesquera en Quintana Roo y mantiene grandes expectativas en el futuro.

La mayor parte de sus habitantes están ligados por lazos familiares, hecho que contribuye a que la comunidad se mantenga estrechamente unida.

El arribo de una gran diversidad de nuevos pobladores ha convertido a esta comunidad en la portadora de una riqueza cultural que se ve reflejada en el estilo de vida de su gente, quienes habitan en viviendas elevadas tipo palafito y sustentan su alimentación en productos marinos como la langosta, el caracol y el pescado.

La gente de Xcalak se caracteriza por su hospitalidad y una buena oportunidad para comprobarlo es durante la celebración de sus fiestas tradicionales el 19 de mayo, fecha en que se conmemora la fundación del pueblo y el 1 de junio, día de la Marina.

La vida en Xcalak fluye tranquilamente durante el día, con cálidas temperaturas que invitan a sumergirse en las azules aguas de su costa. Cuando el sol descende, las calles se nutren de familias que pasean, juegan al fútbol, o simplemente charlan mientras disfrutan la frescura de la tarde.





Poseedor de un arrecife lleno de vida y ubicado entre la exuberancia del manglar y la selva maya, Xcalak desborda una infinita riqueza natural. Su gente está convencida de que la diversidad de la flora y la fauna es uno de los recursos más valiosos con que cuenta, y ha conseguido protegerlos a través de la creación de su Parque Nacional Arrecifes de Xcalak. Como depositario de la riqueza del mundo natural, ¡Xcalak espera para revelar sus secretos a quien se atreva a conquistarlo!

Paredes de coral y cuevas sumergidas

Paralela a la costa de Xcalak, corre parte de la segunda barrera arrecifal más grande del mundo, que desde la península de Yucatán hasta Honduras despliega su grandeza a lo largo de más de 1000 kilómetros.

Dentro de sus aguas color turquesa yacen sumergidos imponentes arrecifes de coral que descienden hasta 140 pies y que son el refugio de una gran variedad de peces y otros organismos como tortugas y langostas. La Poza es una trinchera que alberga una pared coralina que corre paralela a la costa y cae hasta 110 pies. Esta es la zona más atractiva del arrecife de Xcalak y cuenta con una gran variedad de fauna y flora marina. En ella existen dos formaciones de coral únicas: La Chimenea y La Copa del Mundo

Sobresale también la irresistible majestuosidad de la zona de Los Cañones, y para quienes prefieren la exploración de cuevas submarinas, no existe mejor lugar que El Quebrado.





El canal y los cenotes


El canal de Bacalar Chico forma la frontera marina entre México y Belice. Paradisiaco sitio en el que es posible observar inmensos sistemas de raíces de mangle rojo que son el refugio para una gran diversidad de peces y crustáceos. Este canal se caracteriza por sus muchas y coloridas medusas.

Siete Pozas es un sistema de igual número de cenotes interconectados que permite explorar un mundo oculto de profundas y enigmáticas cavernas oscuras, cuyas frescas aguas son ideales para especialistas y espeleobuzos.

Santuario del manatí... y de las aves

Xcalak alberga cinco lagunas costeras que refugian a un sinnúmero de aves exclusivas de la región. Algunas especies migratorias, que año con año viajan desde Norteamérica, pasan el invierno en la calidez de este sitio, trayendo consigo otros sonidos del mundo.


La Bahía de Chetumal ha sido declarada como Zona Sujeta a Conservación Ecológica Santuario del Manatí. Además de ser el hábitat de este mamífero en peligro de extinción, el sitio cuenta con diversas islas de mangle en las que anidan exuberantes aves acuáticas. Cerca de la Isla Pájaros se eleva una torre de observación ideal para los amantes de estos hermosos animales.





La riqueza del Caribe

Además de la imponente belleza que caracteriza a las costas del Caribe Mexicano, sus aguas sirven de escenario a una inmensa riqueza ecológica, lo que le convierte en un verdadero paraíso para la pesca deportiva y la pesca con mosca (*fly fishing*). En Xcalak es posible capturar al pez sierra, pez vela, marlín, robalo, macabí, dorado y sábalo, entre muchos otros.



Xcalak, área natural protegida

Con el fin de salvaguardar el equilibrio y la continuidad de los procesos ecológicos de esta región, el 27 noviembre de 2000 fue decretado el Parque Nacional Arrecifes de Xcalak, con una superficie de 17, 377 hectáreas. La creación de esta área natural protegida, surgió como resultado de una iniciativa de la población que se organizó a través de un comité comunitario destinado a proteger y aprovechar sus recursos costeros marinos.

Este reconocimiento permitirá conservar la diversidad genética de las muchas especies silvestres endémicas, amenazadas y en peligro de extinción que habitan esta zona y asegurar el aprovechamiento sustentable de los recursos naturales en beneficio de la comunidad xcalaqueña.



Xcalak, cuenta con los servicios de agua y electricidad mediante un generador a diesel que funciona desde las 7:00 pm hasta las 11:00 pm. En breve se contará con suministro eléctrico regular. En el poblado es posible encontrar una Capitanía de Puerto, oficinas de Migración y de telégrafos, una Delegación Municipal, las instalaciones de una partida de la Secretaría de Marina, la oficina del Parque Nacional, una Unidad de Medicina Familiar del IMSS, oficinas de Seguridad Pública y una biblioteca.

Establecimientos

Este singular pueblo cuenta con tiendas de abarrotes, bares, restaurantes y loncherías, donde podrás degustar diversos platillos tradicionales hechos con sabrosos mariscos, langosta, caracol y pescado fresco (consulta el directorio que te ofrecemos en este ejemplar).

Para hospedarse

Dentro de la comunidad no hay hoteles, sin embargo, algunos xcalaqueños rentan cuartos. Si lo prefieres, también existen sitios ubicados al norte del poblado donde puedes rentar cabañas o acampar a la orilla de la playa con servicio de baños.. Obtén información sobre estas opciones en las tiendas de abarrotes o en los restaurantes.

Xcalak es el sitio para encontrarte contigo mismo y convivir con la naturaleza.





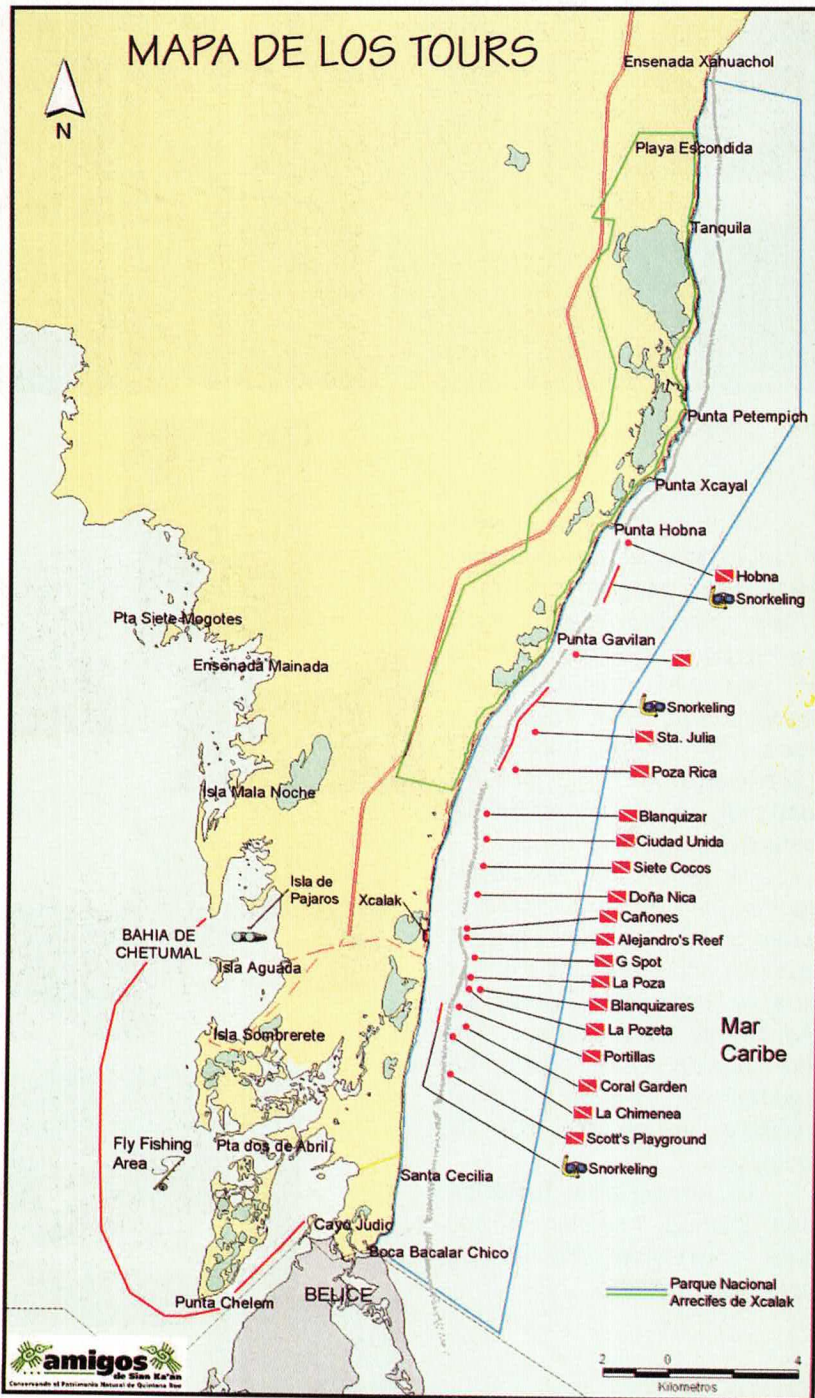
TOURS

Asimismo, Xcalak cuenta con guías locales capacitados para ofrecer paseos turísticos en los alrededores. Estos incluyen recorridos en lancha por las lagunas interiores, observación de aves, pesca con mosca (*Fly fishing*), snorkeling, excursiones a San Pedro, Belice y buceo en la Reserva de la Biosfera Banco Chinchorro.

Si estás interesado en tomar alguno de estos paseos, puedes preguntar por ellos ya sea en la tienda de buceo o en los sitios de hospedaje, donde te pondrán en contacto con los guías locales. Otra opción es preguntar por los guías en otros establecimientos de la comunidad.

La Cooperativa Turística Bahía Blanca también ofrece estos servicios. ¡No olvides preguntar por ella!







Excursiones

Aventuras Xcalak to Chinchorro
www.xcalak.com.mx
divextc@pocketmail.com
Tel: (983) 8310461
Susanne Redman y Eric Adamson



Sociedad Cooperativa de Servicios
Turísticos Bahía Blanca
Calle H. Galeana, Xcalak, Quintana Roo

Hospedaje

Costa de Cocos
www.costadecocos.com
cdcdaavidrandal@aol.com
David Randall



Tierra Maya
www.tierramaya.net
fantasea@xcalak.com
En USA
Tel gratuito: 1 (800) 480 4505
Tel: 1 (941) 627 3888
Fax: 1 (941) 627 00 89
En México
Tel: 01(983) 831 0404



Casa Carolina
www.casacarolina.net
info@casacarolina.net
En México
Tel: 01(983) 8310444
Bob Villier y Caroline Wexler



Playa Sonrisa

www.playasonrisa.com

playasonrisa@yahoo.com

En México

Cel: 01(983) 838 1872

Donn y Cindy Murphy



Sand-Wood Villas

www.sandwood.com

scubadad12007@yahoo.com

asanders@atnmail.com

En México

Tel/Fax: 01(983) 83 1 0034

Andy and Ruth



Sin Duda

www.sindudavillas.com

Yucatán@sindudavillas.com

En USA

Tel: 1(415) 380 9031

En México

Tel: 01(983)831 0006

Robert Schneider y Margo Reheis



Hotel Marina Mike's

www.hotelinxcalak.com

info@hotelinxcalak.com

En USA/Canadá

Tel gratuito: 1 (877) 877 3529

Fax gratuito: 1 (888) 368 2627



Villas La Guacamaya

www.villaslaquacamaya.com

villaslaquacamaya@yahoo.com



Restaurantes

Restaurante Bar Capitán Caribe
Pablo Arturo Castro Gutiérrez



Restaurante Bar Xcalak Caribe
Gonzalo González Martínez
Alan Threatt



Restaurante Bar Las Conchitas
Alex y Tina



Lonchería Silvia
Silvia Fernández



Frutería y Lonchería Margaritas
Tarcila Reyes Rivero

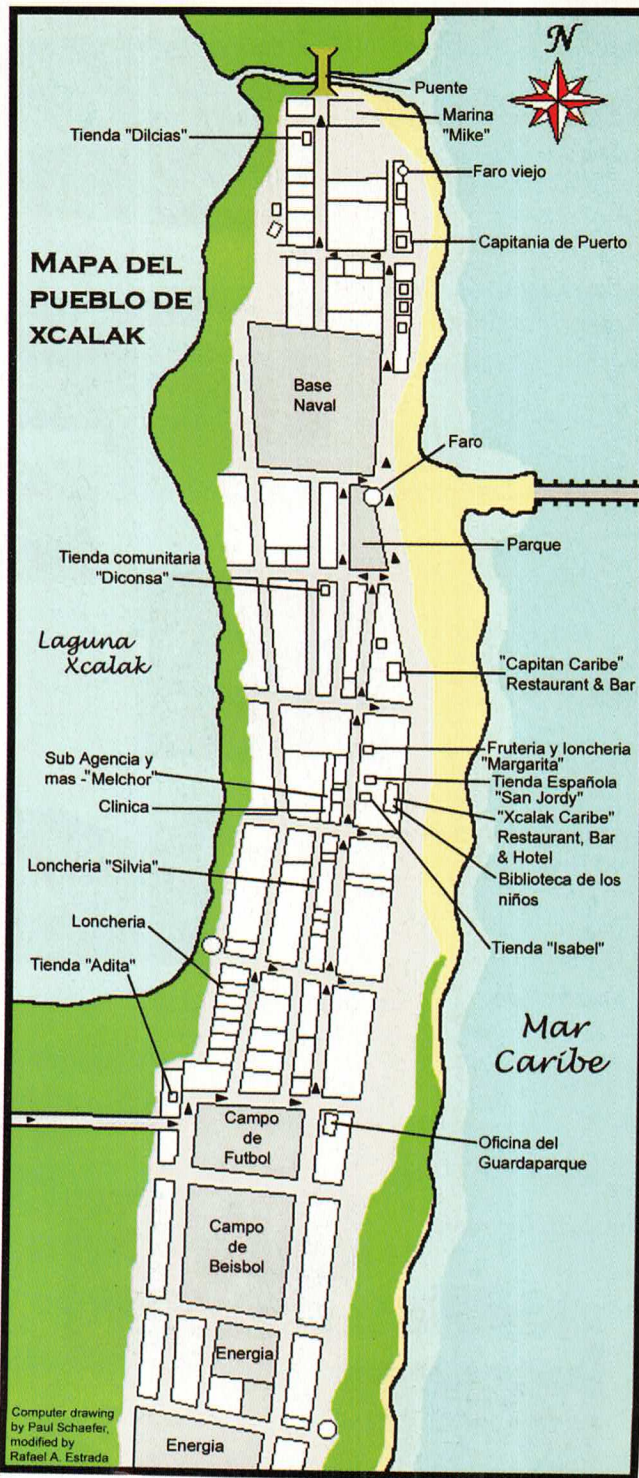


Tiendas de abarrotes

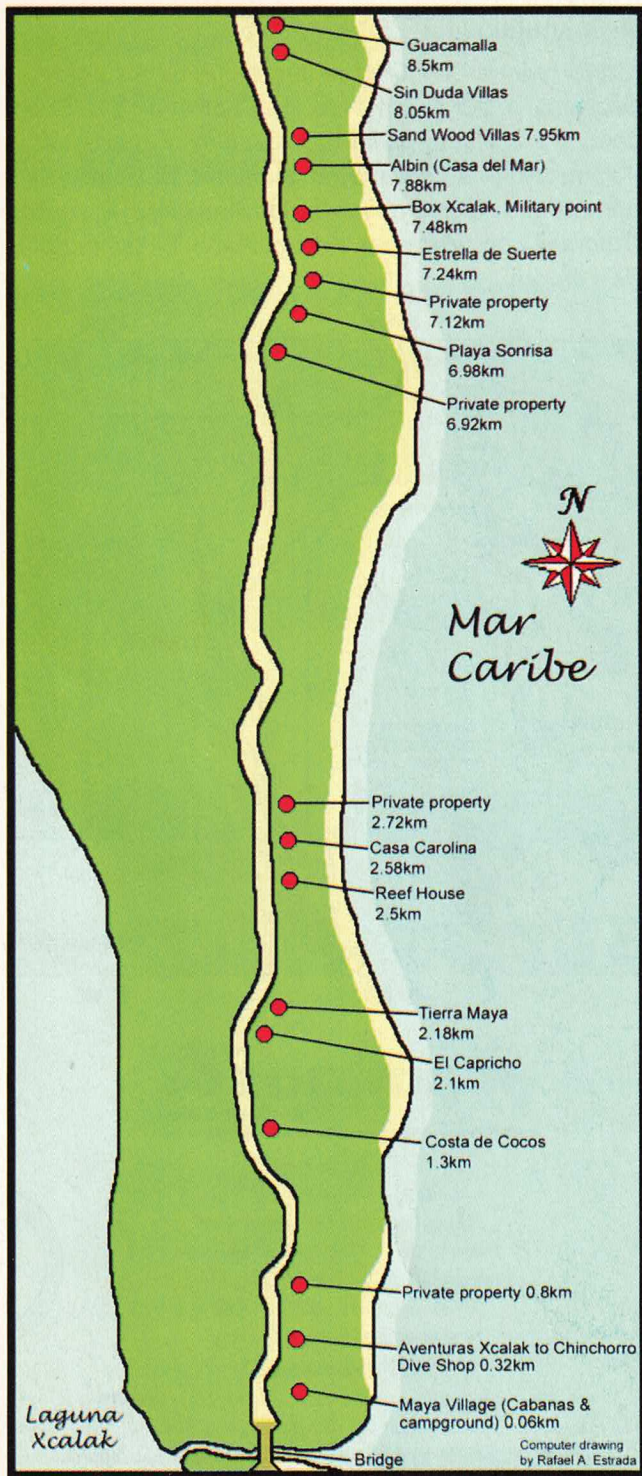
Isabel
Delicias
Adita

Los Españoles
Tienda Comunitaria Diconsa



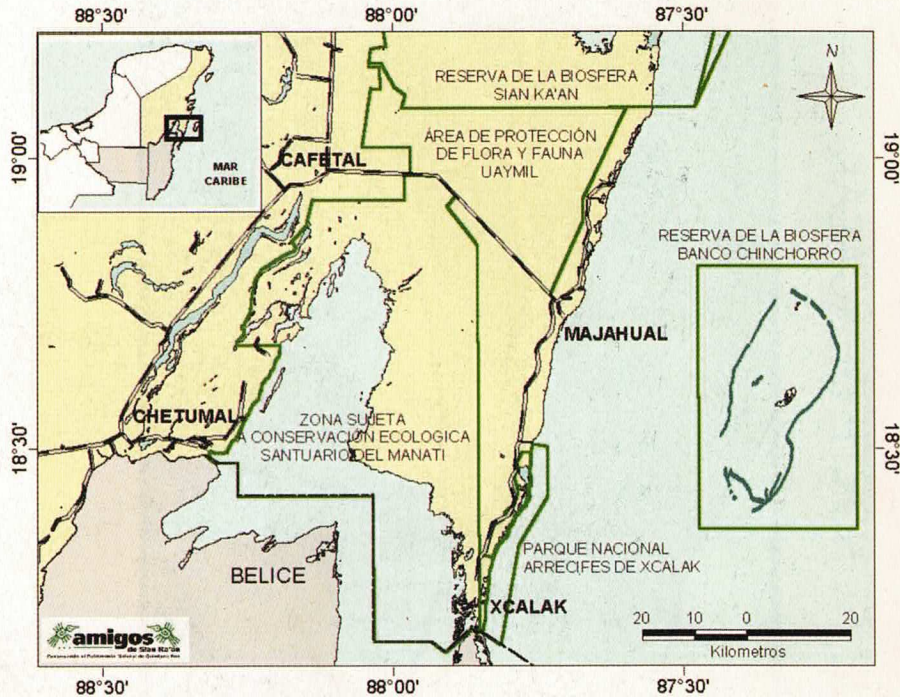


SITIOS DE HOSPEDAJE AL NORTE DE XCALAK



¿Cómo llegar a Xcalak?

Toma la carretera federal 307 Chetumal-Cancún hasta llegar al entronque Cafetal - Mahahual, a 83 Kilómetros de Chetumal; 50 Kilómetros más adelante encontrarás la desviación hacia Xcalak. A partir de ahí deberás recorrer 60 Kilómetros más para llegar al pueblo. El tiempo aproximado de viaje es de 2 horas. Desde Chetumal todos los días salen dos autobuses (a las 6:30 y 15:00 horas) con destino a este poblado. El tiempo aproximado de recorrido es de 4 horas.



Publicado por:

Amigos de Sian Ka'an, A.C.

Crepúsculo 18, Esq. Amanecer

SM 44, Mz 13 Residencial Alborada
Cancún, Quintana Roo, 77506, México.

Tel/Fax: (998) 880 6024;

www.amigosdesiankaan.org

sian@cancun.com.mx



COASTAL RESOURCES CENTER
University of Rhode Island



Diseño y producción: Liliana Rodríguez, Gonzalo Merediz

Fotos: Claudio Contreras, Bárbara MacKinnon, Juan C. Huitrón, Tierra Maya,

Liliana Rodríguez, Amigos de Sian Ka'an; Mapas: J. Luis Jiménez